

NOTATKA SŁUŻBOWA

Spisana w dniu: 27.07.2016r.

w sprawie: audyentia przedstawionej propozycji usytuowania
projektowanej sieci wodociągowej w ul. Rybnickiej w Michałowie
w związku ze złożonym pismem nr TP2/SK/655/MHIL5/2016 z dn. 21.07.2016r.
obecni:

- 1)..... Michał Majnusz..... przedst. ZIM Sp. z o.o.
- 2)..... Wojciech Gregorski..... przedst. ZIM Sp. z o.o.
- 3)..... Mikołaj Wojdak..... przedst. ZIM Sp. z o.o.
- 4)..... Agnieszka Lytek-Nowak..... przedst. ZIM Sp. z o.o.
- 5)..... Jolanta Maciosowska..... przedst. BPGWS „HYDROSAN” Sp. z o.o.
- 6)..... przedst.

Treść notatki:

- 1) Odnosnie lokalizacji wodociągu pomiędzy posesjami nr 50 ÷ 92
ustalono, iż przebieg projektowanego wodociągu będzie w
zbliżeniu nie czynanej sieci wodociągowej wyrysowanej na mapie,
co wiąże się z brakiem konieczności wykonania drzew nr 01, 02, 03, 04, 05.
- 2) Pomiędzy posesjami nr 92 ÷ 102 należy zaprojektować sieć wod.
pomiędzy istniejącą kanalizacją deszczową i siecią teletechniczną,
a na odcinku działki nr 922/62 w zbliżeniu do istniejącej
sieci wodociągowej.
- 3) Pomiędzy posesjami 108 ÷ 130 należy zaprojektować sieć
wodociągową w zbliżeniu do istniejącej kanalizacji
deszczowej, co ograniczy możliwość wykonania istniejącego
drzewostanu nr 06, 07, 08, 09.
- 4) Od posesji nr 130 ÷ 146 pozostajemy przy zaproponowanej
trasie sieci wodociągowej.
- 5) Od posesji nr 146 do 148 proponuje się przejść po
zaproponowanym śladzie, natomiast na odcinku pomiędzy
posesjami 148 - 152 zbliżenie do granicy działki
powiatowej tj. w zbliżeniu do działek prywatnych.
Na odcinku pomiędzy posesjami nr 152 ÷ 156 pozostawia się
przebieg po zaproponowanym śladzie.
- 6) Na wysokości posesji nr 158 - 164 proponuje się zaprojektowanie

sieci wod. w zblizeniu do istniejacego wodociagu, jednak blizej granic prywatnych nieruchomosci. Nie bedzie to wymagalo wyjatku drzew nr 11, 12, 13.

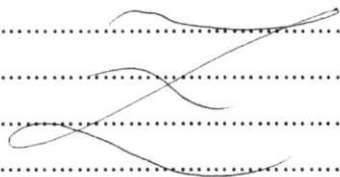
7) Zapropozowane przejscie pod ul. Rybnicką siecia wod. PE DN 110 w kierunku ul. Torowej uznaje się za zbędne, z którego należy zrezygnować.

8) Na odcinku pomiędzy posesjami nr 138-144 projektowaną sieć wod. należy przewidzieć do wykonania metodą wykopu otwartego.


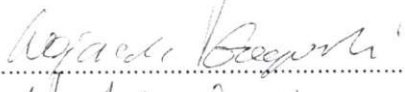
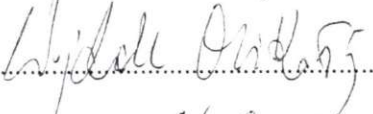


9) Od posesji nr 77 (działki nr 536/53 oraz 718/42) należy przewidzieć przekładkę istniejącej sieci na średnicę DN 110.

10) Na przepianym odcinku sieci wod. od posesji nr 164-174 potwierdzamy, że istniejące przyłącza wodociągowe są nowe, wykonane z PE.

11) Zamawiający nakład podtrzyma stanowisko dot. zastosowania materiałów tj. żelaza sferoidalnego.



Na tym notatkę zakończono odczytano i podpisano:

- 1) 
- 2) 
- 3) 
- 4) 
- 5) 
- 6)